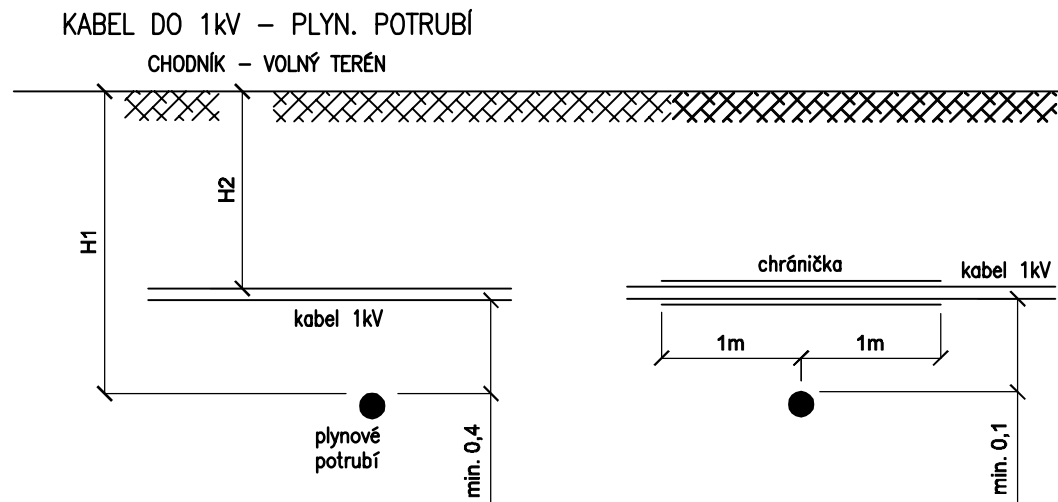
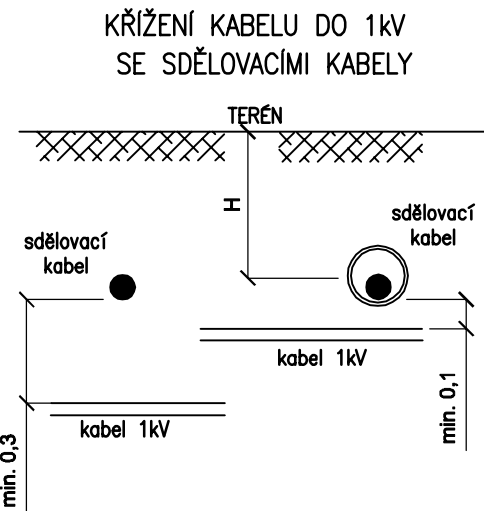
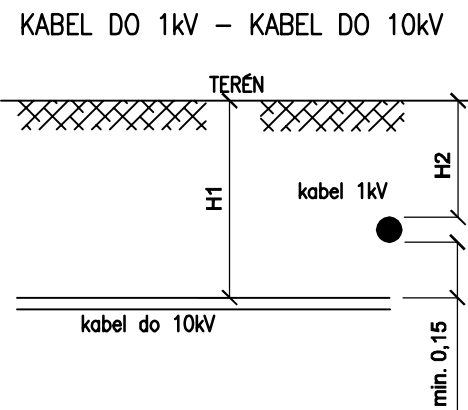
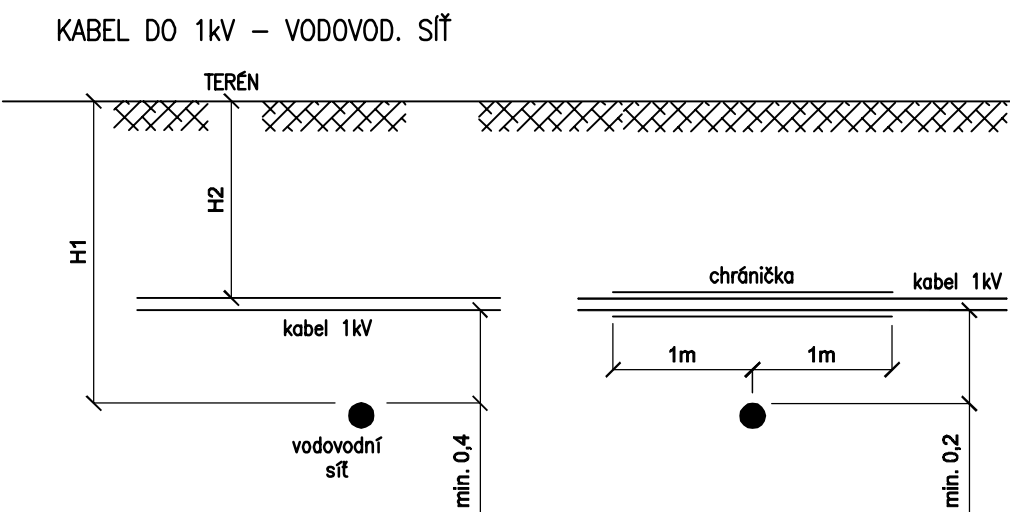
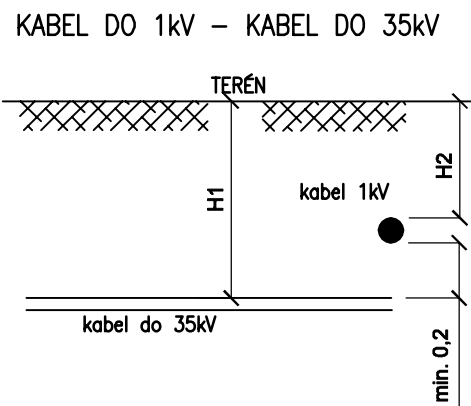
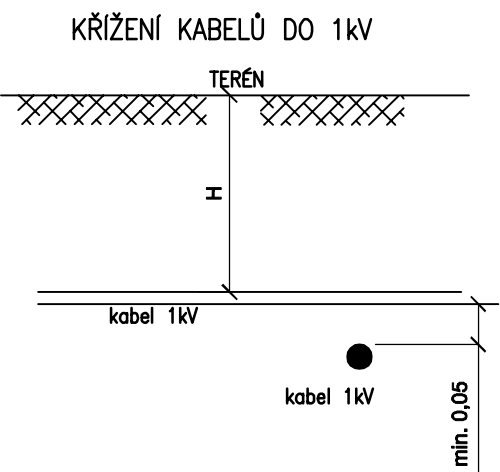


DOVOLENÉ SVISLÉ VZDÁLENOSTI PŘI KŘÍŽENÍ PODZEM. SÍTÍ V (m)
DLE ČSN 73 6005, Tab. A.2



SOUŘADNICOVÝ SYSTÉM: JTSK
VÝŠKOVÝ SYSTÉM: BALT p.v.

Pardubický	11/2018
Index	Změna	Datum	
Akce		Investor	
Dopravní napojení sportovišť města Chrudim		Město Chrudim	
Objekt		Resselovo náměstí 77, 537 01 Chrudim	
SO 400 Veřejné osvětlení		Město / Obec	Kraj
		Chrudim	Pardubický
		Technická zpráva	Formát
		–	A3
Profese		Stupeň	Měřítko
Vodohospodářské stavby		DSP+PDPS	–
Název přílohy		Číslo zakázky	Paré
		49/18	
		Číslo přílohy	
		C.3.5	
DOVOLENÉ VZDÁLENOSTI			